





Zoneamento Ecológico-Econômico do Distrito Federal

Unidades Territoriais Básicas - Riscos Ecológicos Co-localizados (Mapa 4 - Anexo I)

-  1 Risco ambiental alto ou muito alto (66,7% do território do DF)
-  2 Riscos ambientais alto ou muito alto (31,1% do território do DF)
-  3 Riscos ambientais alto ou muito alto (2,1% do território do DF)
-  4 Riscos ambientais alto ou muito alto (0,1% do território do DF)

- Setor Censitário - IBGE/2010
- Vias Principais
- Rios Perenes
- Lagos e Reservatórios



0 1,75 3,5 7 10,5 14 km



Sistema de Coordenadas: SIRGAS 2000 UTM-23S
Elaboração: Coordenação Técnica ZEE-DF
Fonte: Governo do Distrito Federal
Setembro 2016