









Zoneamento Ecológico-Econômico do Distrito Federal

Risco Ecológico de Perda de Áreas Remanescentes de Cerrado Nativo (Mapa 8 - Anexo I)

-  Ausência de Cerrado Nativo (58,2% do território do DF)
-  3 - Médio (31% do território do DF)
-  4 - Alto (5,9% do território do DF)
-  5 - Muito alto (3,8% do território do DF)

-  Setor Censitário - IBGE/2010
-  Vias Principais
-  Rios Perenes
-  Lagos e Reservatórios



0 1,75 3,5 7 10,5 14 km



Sistema de Coordenadas: SIRGAS 2000 UTM-23S
Elaboração: Coordenação Técnica ZEE-DF
Fonte: Governo do Distrito Federal
Setembro 2016