









Zoneamento Ecológico-Econômico do Distrito Federal Disponibilidade Hídrica - Quantidade de Água (Mapa 9D - Anexo I)

Vazão Remanescente

-  1 - Baixo grau de comprometimento
-  2 - Médio grau de comprometimento
-  3 - Alto grau de comprometimento
-  4 - Muito alto grau de comprometimento

-  Setor Censitário - IBGE/2010
-  Vias Principais
-  Rios Perenes
-  Lagos e Reservatórios

0 1,75 3,5 7 10,5 14 km



Sistema de Coordenadas: SIRGAS 2000 UTM-23S
Elaboração: Coordenação Técnica ZEE-DF
Fonte: Governo do Distrito Federal
Setembro 2016

